



COMUNE DI SEQUALS

Piano attuativo comunale di iniziativa privata REONAC: formazione di attrezzature ed impianti per attività di maneggio e funzioni correlate.

PLANIMETRIA DI PROGETTO
Planimetria quotata


7/P.04
scala 1/500

ubicazione: via Papa Giovanni XXIII - Foglio n.7 - Mappali n. 203, 204, 324, 474, 475.
proprietà: Associazione sportiva IL RANCH, via Casa Pescutto, 1 - 33095 San Giorgio d. Richinvelda (PN) PI 900113100939
progettista: architetto Giovanni Vallar, piazza della Vittoria 37 Cordenons Pordenone, tel. 0434/933132

LEGENDA

I vincoli viabilistici posti dal PRG

Limite di rispetto stradale riportato sulle tavole grafiche del PRGC



Limite di rispetto stradale derivato dall'art. 54 delle norme tecniche per la viabilità locale secondaria: ml 10,00; distanza confini ml 5,00

I vincoli sanitari di igiene pubblica

Limite rispetto sanitario di 50 ml per le abitazioni esterne al PRG*




Limite rispetto sanitario per accumulo letami: 100 ml dal limite dei centri abitati e 25,00 dalle strade; DPGR 3/2013, art. 7, c. 9 lett.C

Altre informazioni

Area stoccaggio letami



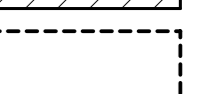
Edifici di previsione



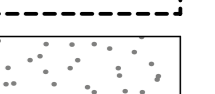
Edifici esistenti



Limite delle zona Paddock




Equitazione: campo scoperto




Altre informazioni

Area del centro edificato



Viabilità di progetto prevista dal PRGC



Limite del piano attuativo

