

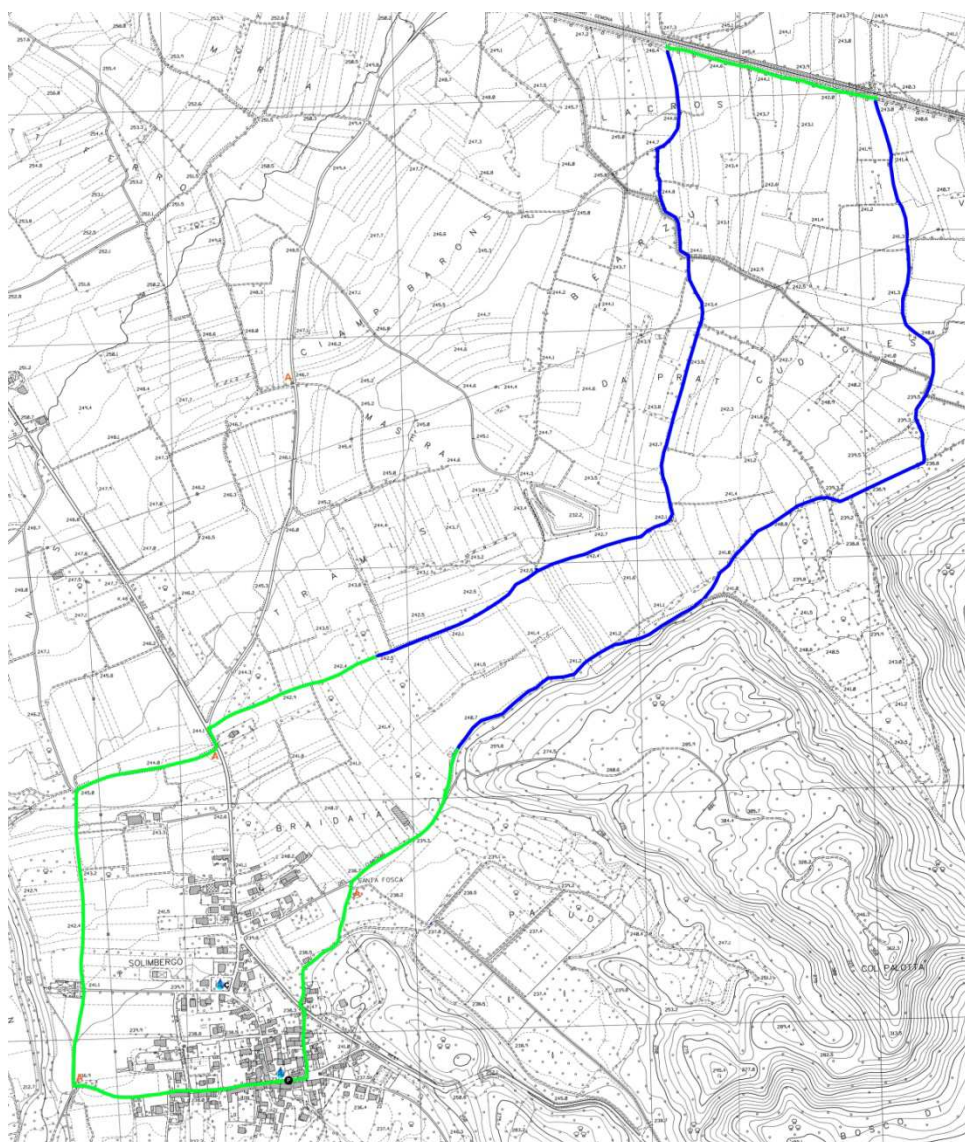
## SOLIMBERGO – DIETRO I COLLI – FERROVIA – CAMPAGNA

Lunghezza:	7,1 km.	Pendenza massima in discesa:	3%.
Distanza effettiva:	8,2km-sforzo.	Altitudine minima:	235 m slm.
Salita:	115 metri.	Altitudine massima:	258 m slm.
Discesa:	115metri.	Difficoltà:	percorso per tutti.
Dislivello totale:	230 metri.	Estetica:	6 (bello)
Pendenza massima in salita:	3%.		

**Descrizione generale:** percorso ad anello che passa dietro i colli di Solimbergo, costeggia un tratto della vecchia ferrovia e attraversa la campagna dell'altipiano.

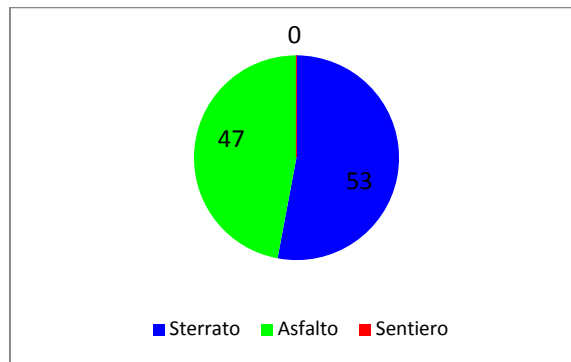
	Difficoltà	Percorrenza	Tempo
<b>Cammino</b>	Media	Sedentario medio ( <i>3kmb</i> )	2h 22' 00"
		In forma ( <i>4kmb</i> )	1h 46' 30"
		Sportivo ( <i>6kmb</i> )	1h 11' 00"
<b>Corsa</b>	Medio alta	Sedentario medio ( <i>8kmb</i> )	53' 15"
		In forma ( <i>10kmb</i> )	42' 36"
		Sportivo ( <i>12kmb</i> )	35' 30"
<b>Bicicletta</b>	Medio alta	Attivo ( <i>14kmb</i> )	30' 22"
		In forma ( <i>18kmb</i> )	23' 58"
		Sportivo ( <i>20kmb</i> )	21' 18"

### Mappa



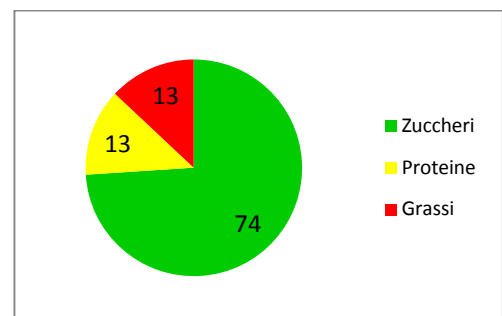
## Tipo di percorso

	Asfalto	Strada sterrata	Sentiero
%	47%	53%	0%



**Partenza:** piazzale della Chiesa, Solimbergo di Sequals.

Dalla piazza di Solimbergo dirigiti verso il retro della chiesa, percorri via Tramontina per 150 metri fino al suo incrocio con la SR552 che attraverserai con massima attenzione. Troverai sul fronte opposto un vicolo che percorrerai per 300 metri fino a giungere all'ancona di Santa Fosca nei pressi della confluenza con via del Cumignan: lì volterai a destra procedendo fino ad individuare, dopo 150 metri sulla sinistra, il campo di volo per ultraleggeri. Prosegui da lì per altri 200 metri fino alla fine dell'asfalto, poi la strada prosegue sterrata per altri 650 metri. Presta attenzione a individuare un bivio in cui la strada sterrata prosegue con una curva verso destra; tu dovrai seguire la poco evidente traccia che si dirige a sinistra. Da lì procedi per 1,4km seguendo la strada sterrata fino a giungere nei pressi di un passaggio a livello; subito prima girerai a sinistra lungo un tratto asfaltato su cui procederai per 450 metri per voltare poi nuovamente a sinistra lungo una strada sterrata. Prosegui dritto per 1,8km fino a incrociare, dopo 400 metri, la SR522 che attraverserai andando a sinistra per 50 metri fino a raggiungere la Madonna Nera; prosegui a destra lungo la strada che, dopo 750 metri, raggiunge il cimitero e dopo altri 200 metri un'altra ancona; quindi, seguendo l'asfalto, giungerai in piazza a Solimbergo.



### Composizione alimentare (% dei nutrienti) della fragola

Puoi anche visualizzare l'anello sulla mappa di Google all'indirizzo  
[http://www.curaticonstile.it/it/percorso/97/solimbergo\\_-\\_dietro\\_i\\_col.html](http://www.curaticonstile.it/it/percorso/97/solimbergo_-_dietro_i_col.html)